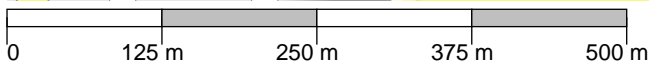
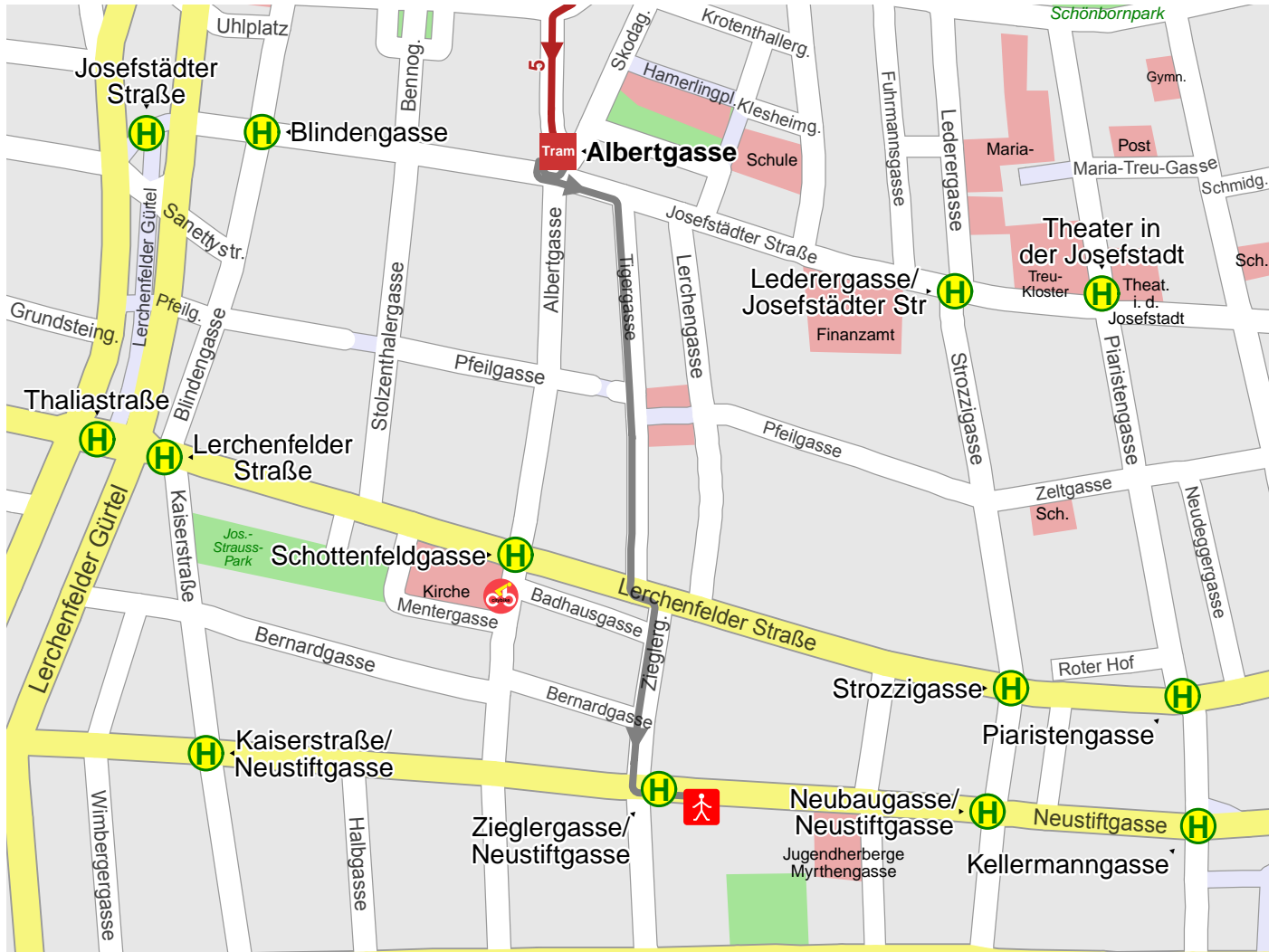








Weg von Albertgasse nach Wien Neustiftgasse 95-99



© VOR, Teleatlas, Länder Wien, NÖ & Burgenland

-  Fußweg
-  Straßenbahn
-  Straßenbahn
-  Ende Fußweg
-  Haltestelle
-  Citybike Wien

1.		Start Albertgasse		
2.		Josefstädter Straße	70 m	70 m
3.		rechts Tigergasse	350 m	420 m
4.		links Lerchenfelder Straße	30 m	450 m
5.		rechts Zieglergasse	170 m	0.6 km
6.		links Neustiftgasse	60 m	0.7 km
7.		Ankunft Wien Neustiftgasse 95-99		